

# L'Occitanie, son économie, ses atouts ...



**CCI OCCITANIE**

Faire avancer toutes les envies d'entreprendre



## **Sommaire :**

- **Panorama économique Occitanie**
- **Comparaisons sur le plan économique :**
  - ✓ **Occitanie/Grand Sud**
  - ✓ **Occitanie/France**
- **Les raisons de cette performance**
- **Conclusion sur les enjeux**

# Panorama économique

## Données générales



**13** Départements

★ **2** Métropoles

Toulouse Métropole : 738 142 habitants

Montpellier méditerranée Métropole : 434 309 habitants

**19** Communautés d'agglomération

**264** Communautés de communes

**4 565** Communes  
12,4% des communes françaises

★ **1** Parc naturel marin

★ **2** Parcs naturels nationaux  
Pyrénées et Cévennes

★ **6** Parcs naturels régionaux

**8,7%** de la population française

★ **5 724 711** habitants (estimation 2014)

★ **+ 51 000** par an

★ **+ 0,9%** par an, 2 fois plus fort qu'en France



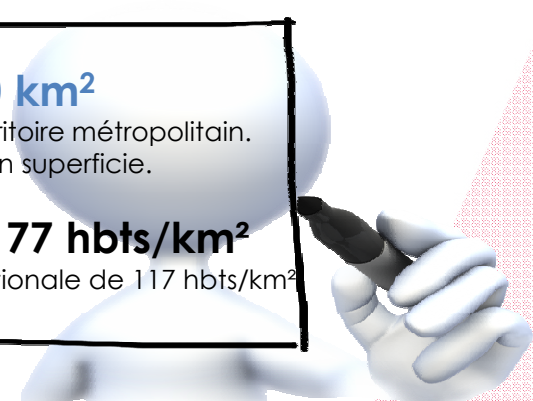
**Superficie: 72 700 km<sup>2</sup>**

Elle représente 13,2% du territoire métropolitain.  
2<sup>ème</sup> région de notre pays en superficie.

**Densité de pop. : 77 hbts/km<sup>2</sup>**

Inférieure à la moyenne nationale de 117 hbts/km<sup>2</sup>

**Taille critique**



# Panorama économique

## Données économiques & entreprises

### Richesse et Croissance

★ **152** Milliards d'€ - PIB 2013  
**+1,1%** Evolution PIB 2013/2012

### Répartition de la valeur ajoutée 2013

**2,2%** Agriculture  
**6,7%** Construction  
**12,3%** Industrie (**80% en R&D et exportations**)  
**27,5%** Tertiaire non marchand  
**51,3%** Tertiaire marchand

### Etablissements\*

★ **644 836** établissements au 01/01/2015

★ **52 545** Créations pures d'entreprises - 2016  
(activités marchandes non agricoles)  
**Forte dynamique entrepreneuriale**

**15 870** Sociétés  
**20 915** Micro-entrepreneurs  
**15 760** Entreprises individuelles hors  
micro-entrepreneurs

\* ensemble des établissements actifs - INSEE

### Emploi\*

★ **1 192 050** Emploi salarié 4T2016

★ **+ 2%** Emploi salarié sur un an

★ **11,6%** Taux de chômage  
4T2016 (-0,4 point)

**61,2%** Taux d'emploi des 15-  
64 ans (France : 63,7%)

\* emploi des secteurs principalement marchands  
hors agriculture - INSEE

# Panorama économique

## Commerce extérieur

### Commerce Extérieur

**4<sup>ème</sup>** rang des régions **exportatrices**  
**1<sup>er</sup>** rang en termes de solde **commercial**  
**12,4%** des **exportations** françaises  
**9,1%** des **importations** françaises

**55**

Milliards d'€ d'**exportations** en 2016



**41,1 Md€**

**3,4 Md€**

**2,4 Md€**

**2,2 Md€**

Industrie aéronautique, spatiale, navale, ferroviaire → **Risque de concentration**

Equipements mécaniques, matériel électrique et informatique

Produits des Industrie agroalimentaires

Produits agricoles, sylvicoles, piscicoles

**46,2**

Milliards d'€ d'**importations** en 2016

**+8,7**

Milliards d'€ de **solde commercial**

### Destination des exportations

**Principales zones** : 45,9% Union européenne, 10,9% Amérique, 26,9% Asie et Océanie

**Principaux pays représentant 50% des exports** : Allemagne, Chine, Espagne, Etats-Unis

### Provenance des importations

**Principales zones** : 59,16% Union européenne, 14,9% Amérique, 6,5% Asie et Océanie

**Principaux pays représentant 58% des exports** : Allemagne, Etats-Unis, Espagne



# Panorama économique

## Analyse sectorielle

### INDUSTRIE

#### CA

2016	+6,4%
2017	+3,4%

#### Emploi

2016	+1,1%
2017	+0,9%

### SERVICES

(50% de l'emploi dans les établissements)

#### CA

2016	+ 5%
2017	+ 2,4%

#### Emploi

2016	+4%
2017	+2,4%

### CONSTRUCTION

#### CA

2016	+2,5%
2017	+2,4%

#### Emploi

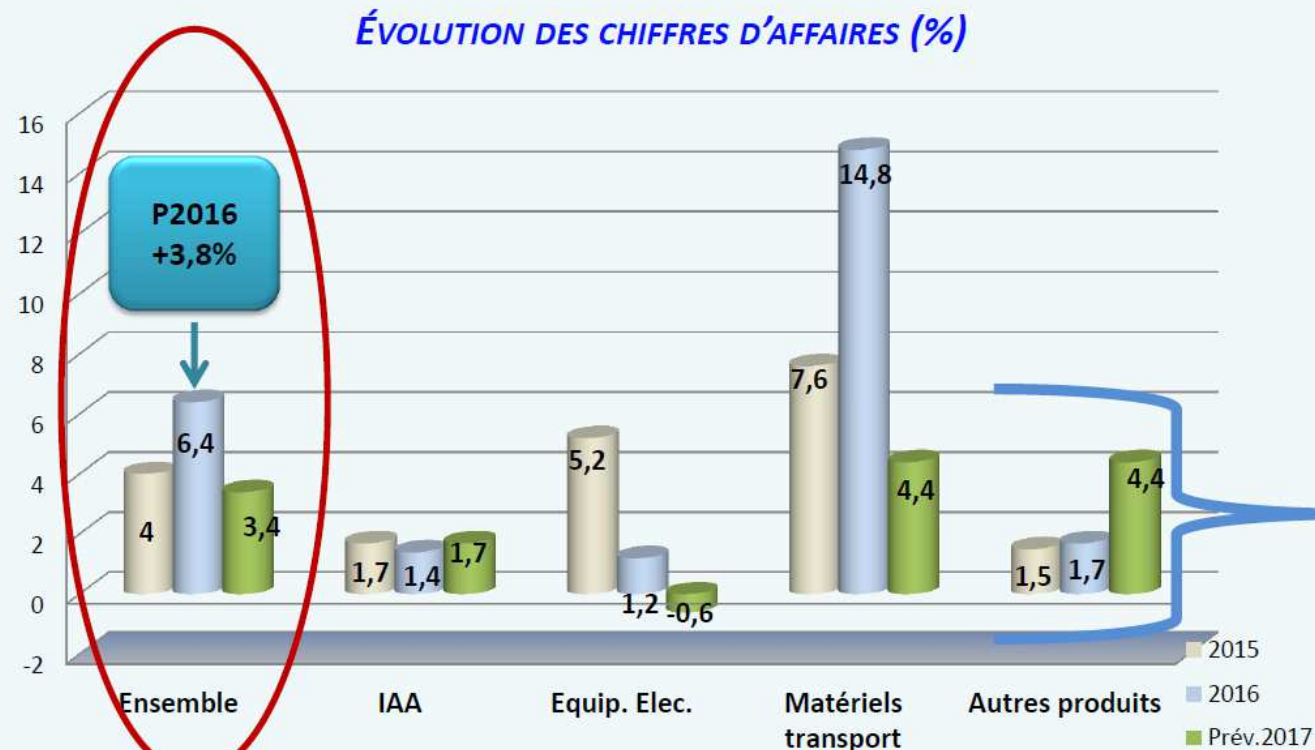
2016	+0,1%
2017	+0,8%

Source : Banque de France

# Panorama économique

## Evolution CA Industrie

- ✓ Une croissance soutenue de l'activité industrielle toujours dynamisée par le secteur des matériels de transports en 2016...
- ✓ Des prévisions globalement bien orientées.



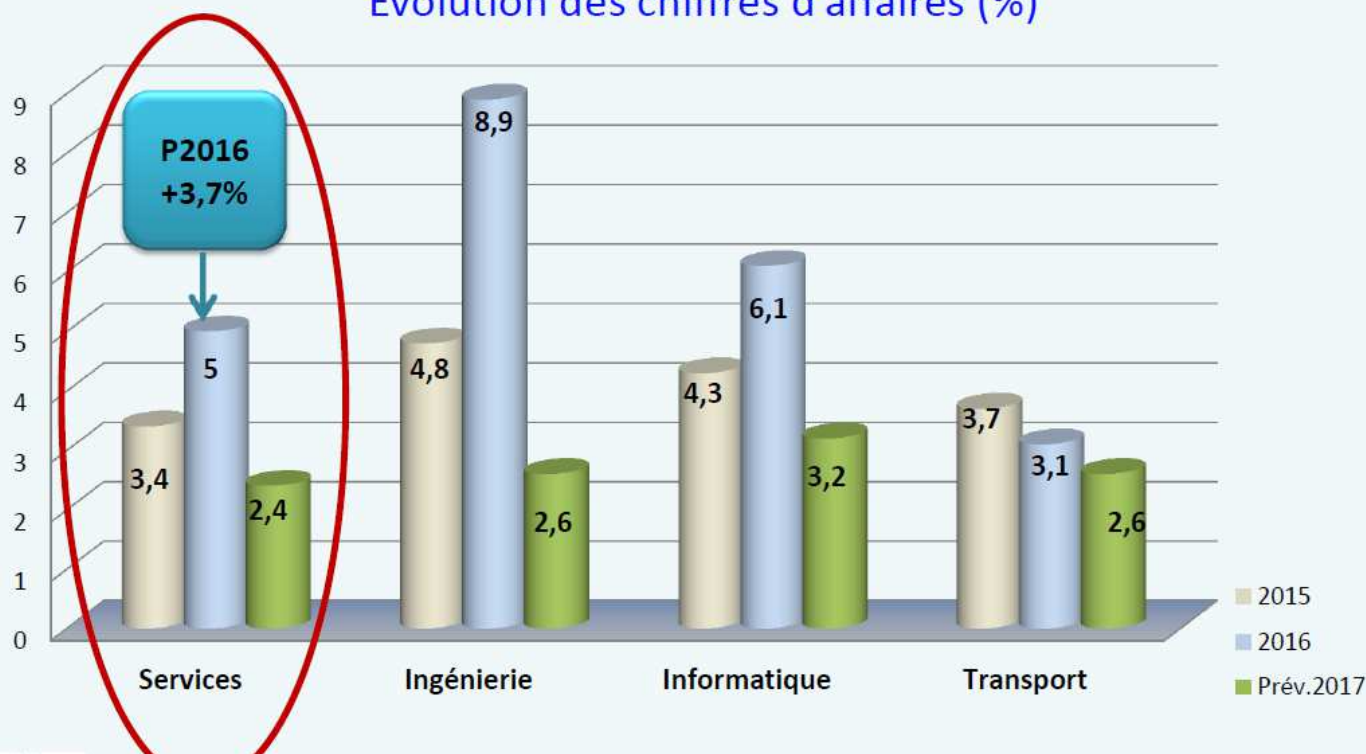
Source : Banque de France

# Panorama économique

## Evolution CA Services

Hausse des courants d'affaires dans les services supérieure aux attentes...

Évolution des chiffres d'affaires (%)



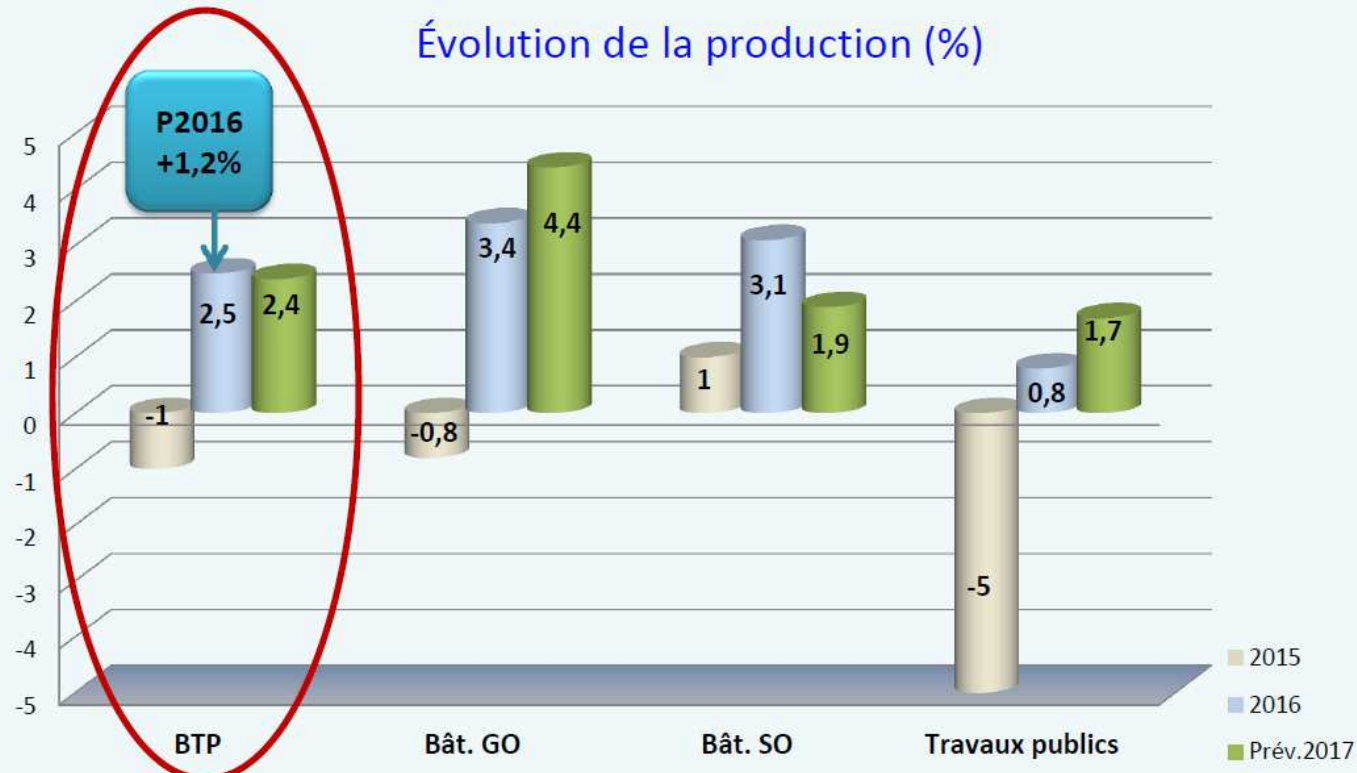
Source : Banque de France



# Panorama économique

## Evolution CA BTP

- ✓ Reprise de l'activité confirmée en 2016, supérieure aux attentes dans le **Bâtiment**
- ✓ Meilleure orientation des **Travaux publics**.



Source : Banque de France



## Comparaison Occitanie/Grand Sud

*Quand je m'observe, je m'inquiète.*

*Quand je me compare, je me rassure.*

***Talleyrand***

## Des entreprises plus dynamiques en Occitanie...

Évolution de l'activité		2016	2017 (p)
<b>INDUSTRIE</b> (Chiffre d'affaires)	Nouvelle Aquitaine	0,8%	3,9%
	<b>Occitanie</b>	<b>6,4%</b>	<b>3,4%</b>
	Provence-Alpes-Côte d'Azur	2,8%	2,3%
<b>SERVICES</b> (Chiffre d'affaires)	Nouvelle Aquitaine	4,5%	2,9%
	<b>Occitanie</b>	<b>5,0%</b>	<b>2,4%</b>
	Provence-Alpes-Côte d'Azur	3,4%	5,1%
<b>CONSTRUCTION</b> (Production)	Nouvelle Aquitaine	1,9%	3,3%
	<b>Occitanie</b>	<b>2,5%</b>	<b>2,4%</b>
	Provence-Alpes-Côte d'Azur	1,8%	3,0%

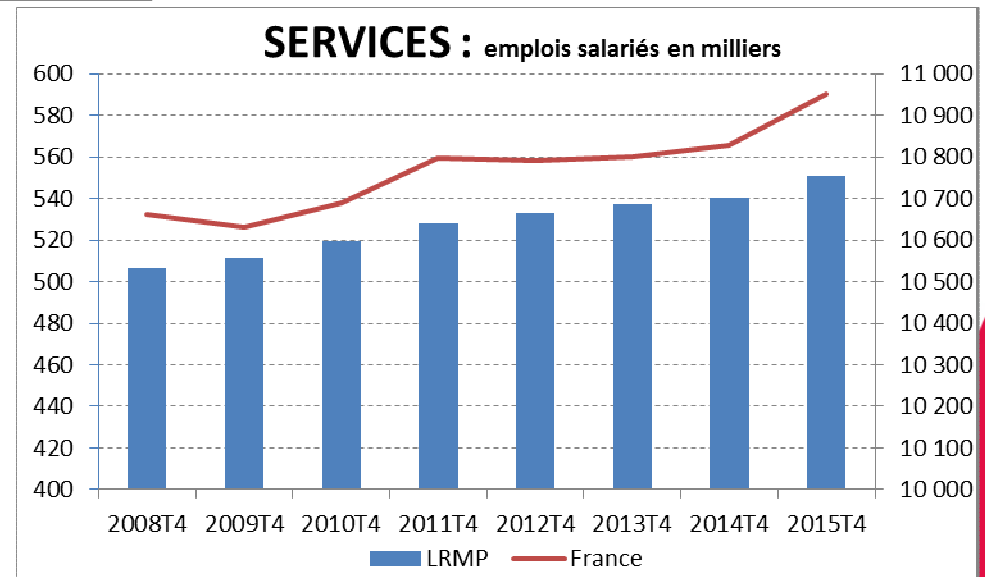
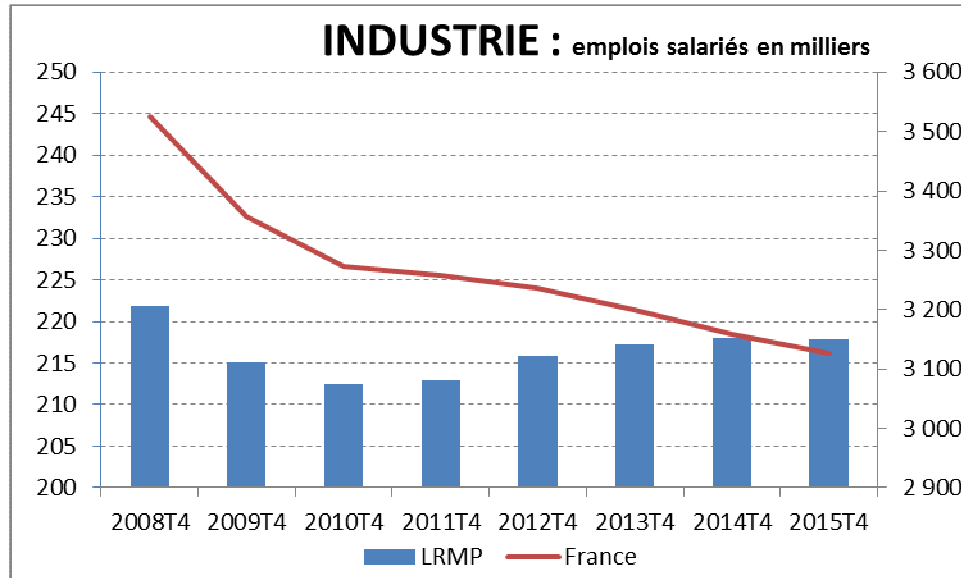
Source : Banque de France



**Comparaison Occitanie/France au  
niveau de l'emploi et sur une  
segmentation proche des CCI  
(industrie, services, commerce, construction)**

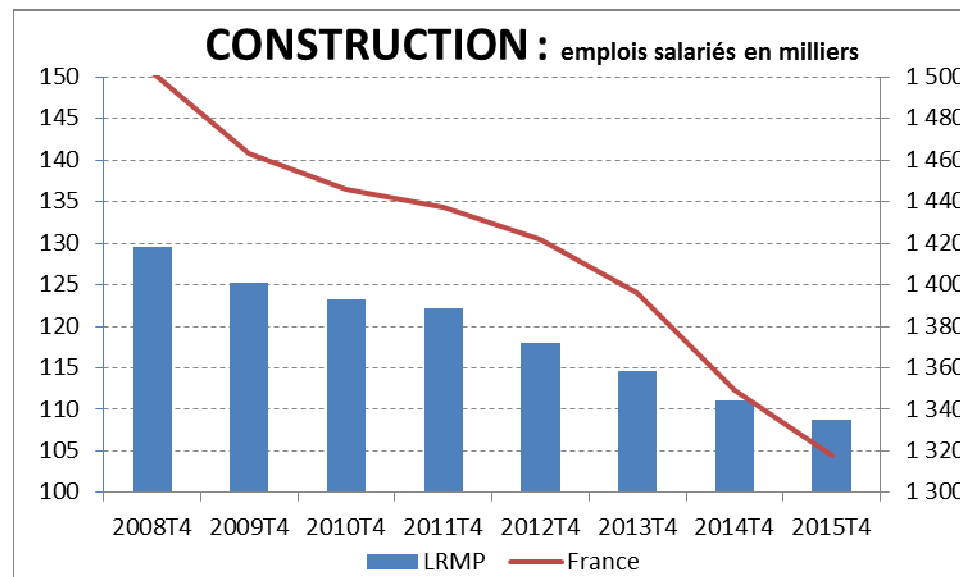
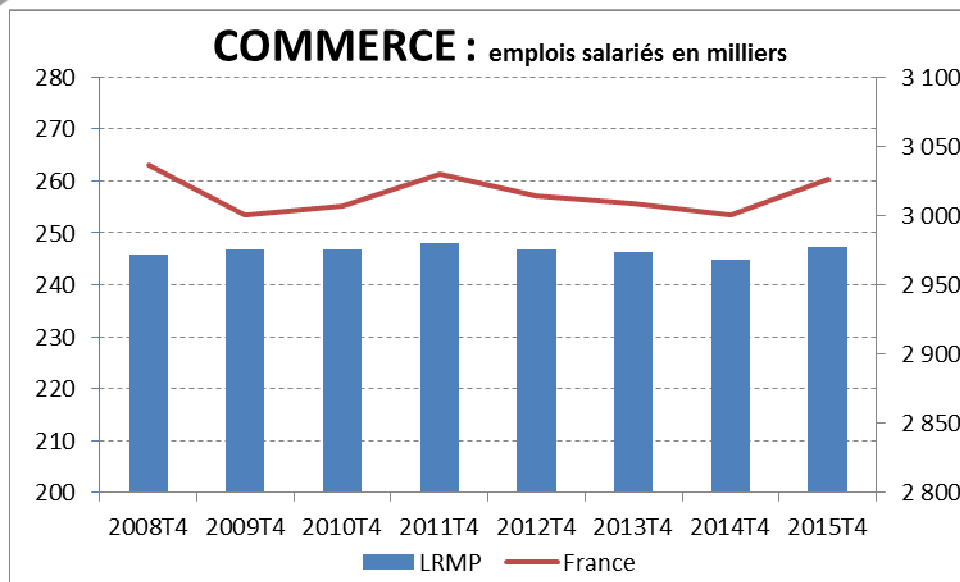
# Occitanie vs National

## les ++ Occitanie



# Occitanie vs National

## les « un peu mieux » d'Occitanie





**Les raisons de cette  
performance relative**  
**Des filières matures  
et à forts enjeux**



# Le secteur agricole et agroalimentaire

Secteur de premier plan et collection de podiums

- 1<sup>ère</sup> région viticole (35% du vignoble français avec 260 000 ha)
- 1<sup>ère</sup> région nombre de SISQO (signes officiels de qualité)
- 1<sup>ère</sup> région BIO
- 1<sup>ère</sup> région de « grandes cultures » (blé dur, maïs ...)
- 2<sup>ème</sup> région en superficie agricole utilisée (3,5 M ha)
- 2<sup>ème</sup> région en nombre d'exploitations agricoles (78 000)
- 2<sup>ème</sup> région productions végétales
- 3<sup>ème</sup> région filière forêt bois
- 3<sup>ème</sup> région agroalimentaire
- 6<sup>ème</sup> région productions animales





# La santé

Pôle d'excellence internationale

## Structures et professionnels de santé

**3** CHU : Toulouse, Montpellier, Nîmes  
**438** établissements de santé



## Santé et Biotechnologies

Alimentation-santé, e-santé, dispositifs médicaux, industrie pharmaceutique-cosmétique, biotechnologies



# Le Tourisme

Forte attractivité touristique  
avec un binôme Mer/Montagne

## Etablissements marchands – Emploi - Fréquentation

2 076	hôtels
1 489	campings
360	résidences de tourisme
193	villages de vacances
32	auberges de jeunesse

### Hôtellerie

Plus de 65 000 chambres d'hôtels

### Hôtellerie de plein air

Près de 160 000 emplacements

### Différents types de tourisme en complémentarité Atout de poids pour la future grande région

**Tourisme balnéaire** : 20 stations touristiques en littoral

**Activités de montagne** : 24 stations, 3/4 de la chaîne

**Tourisme thermal** : 166 000 curistes

**Tourisme fluvial** : 34 ports et haltes fluviales



# L'aéronautique-spatial- systèmes embarqués

Filière industrielle majeure : référence et rayonnement international

## Aéronautique

800 entreprises

## Spatial

400 Entreprises

## Systèmes embarqués

Numéro 1 Français

Midi-Pyrénées est l'un des **berceaux de l'aéronautique** européenne.  
Elle est au cœur de **l'Aerospace Valley, pôle de compétitivité mondial**  
Aéronautique, Espace, Systèmes Embarqués

En 2017 **Airbus** cumule plus de 10 ans de carnet  
de commande.



# La logistique

## Nœud stratégique central au cœur des échanges

Mer/Montagne

Frontière avec l'Espagne

**Transports et Logistique : routier, ferroviaire, maritime, aérien**



**Aéroports** : Blagnac, Montpellier-Méditerranée, Béziers-Cap d'Agde, Nîmes, Carcassonne, Perpignan, Rodez, Foix, Auch, Tarbes,...

**Ports** : Sète, Port la Nouvelle, Port-Vendres, Port fluvial de l'Ardoise

★ **Réseau autoroutier** : Maillage du territoire

★ **Réseau ferroviaire** : Extensions futures LGV

### **Dynamisme de l'activité de fret :**

Aéroportuaire

Maritime

Combiné rail-route

Fluvial

Routière



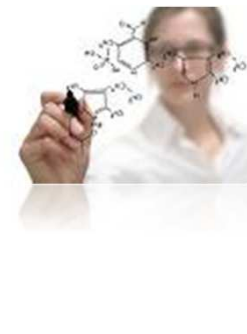
# Recherche- Innovation- Enseignement supérieur

Plus forte intensité de recherche – Attractivité reconnue  
sur les produits et services de demain



**3,7%** du PIB = **1<sup>ère</sup> région française** pour l'effort de R&D public ou privé

**15** pôles de compétitivité  
**7** ayant leur siège sur le territoire de la nouvelle région  
Aérospace Valley, Cancer Bio Santé, Agri Sud Ouest Innovation,  
Qualimed, Eau, Derbi, Trimatec



# Le numérique

Une région connectée !

**TIC** : Activités informatiques, Commerce de gros TIC, Industrie des TIC, services de télécommunications

**5 500** établissements sur la grande région



**Numérique** : périmètre plus large incluant le commerce de détail, la réparation notamment

**2** Labellisations « Métropoles French Tech »

**2** Clusters d'entreprises numériques qui travaillent ensemble (fusion)



**170**  
adhérents

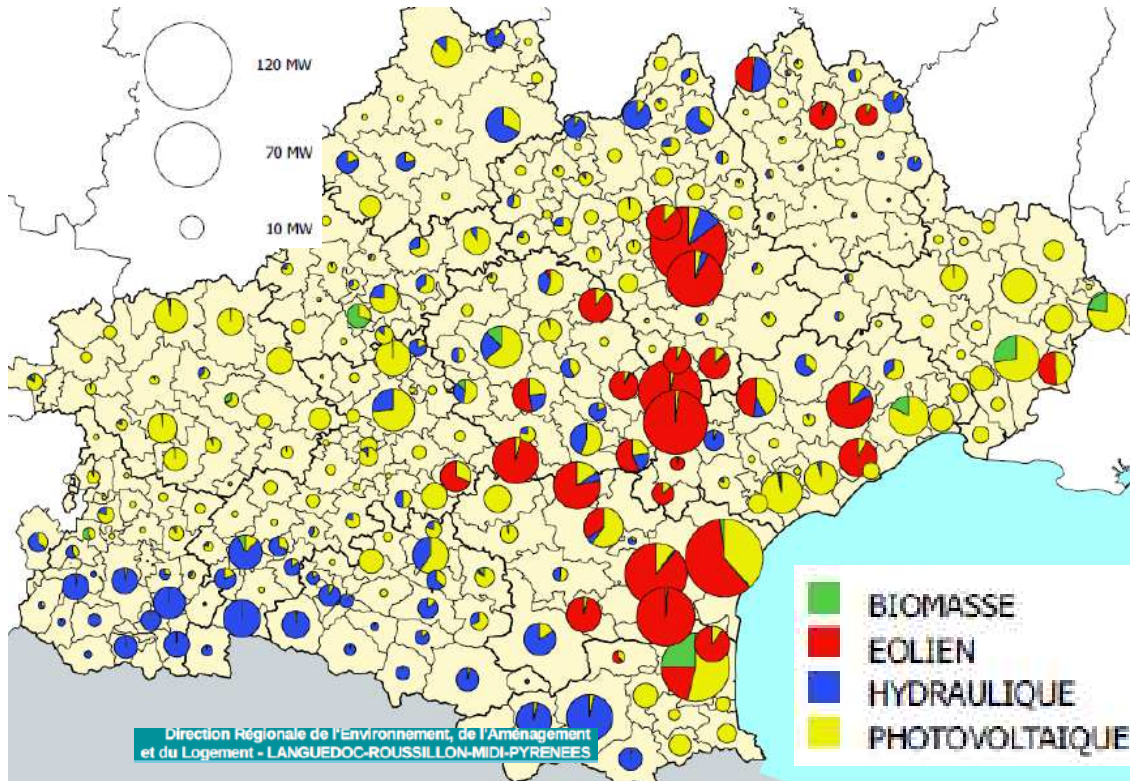


**130**  
adhérents

# Les énergies renouvelables

## Valorisation d'un important potentiel diversifié

Puissance des installations de production d'électricité renouvelable par filière et intercommunalité



2<sup>ème</sup> région Hydroélectricité

2<sup>ème</sup> région Photovoltaïque

3<sup>ème</sup> région Eolien





# Conclusion







# Occitanie : un enjeu clair pour notre économie et notre territoire

## 2 Points faibles

- Taux de chômage
- [Manque d'infrastructures de transport](#)

## 2 Risques

- Un périmètre régional qui change (lenteur, compétition),
- Le temps de l'économie vs celui des institutions

## D'énormes opportunités



**Occitanie une affaire d'équipe !**

Merci pour votre  
attention



**CCI OCCITANIE**

Faire avancer toutes les envies d'entreprendre